

ELABORATO PLANIMETRICO

Compilato da:
Panacci Claudia

Iscritto all'albo:
Geometri

Prov. Pisa

N. 1616

**Agenzia del Territorio
CATASTO FABBRICATI
Ufficio Provinciale di
Pisa**

Comune di Calci

Sezione: Foglio: 10

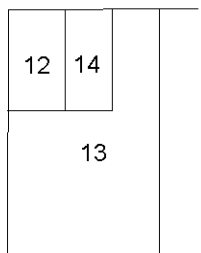
Particella: 426

Protocollo n. PI0176499 del 24/06/2008

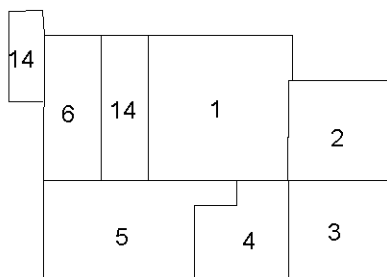
Tipo Mappale n. 147880 del 13/05/2008

Dimostrazione grafica dei subalterni

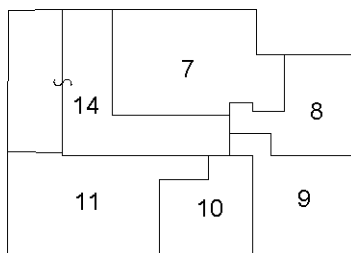
Scala 1 : 500



PIANTA PIANO SEMINTERRATO



PIANTA PIANO TERRA



PIANTA PIANO PRIMO

NORD



Ultima planimetria in atti