

254

MODULARIO
F. fig. rend. 487



MINISTERO DELLE FINANZE
DIREZIONE GENERALE DEL CATASTO E DEI SS.TT.EE.

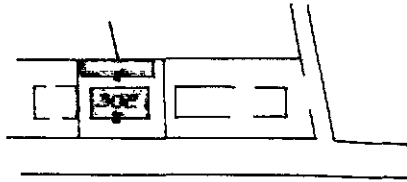
MOD. BN (CEU)

133

CATASTO EDILIZIO URBANO (RDL 13-4-1939, n. 652)

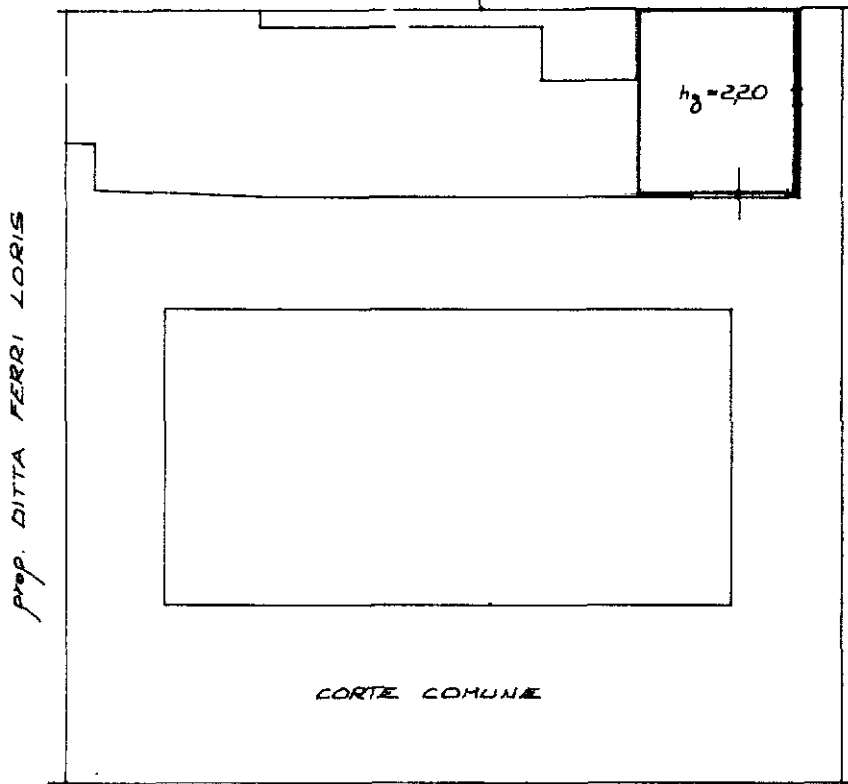
LIRE
250

Planimetria di u.i.u. in Comune di SAN MINIATO via A. GRAMSCI civ. -



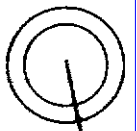
ESTRATTO CATASTO TERRENI
FOGLIO n° 22 - PARTIC. 302
SCALA 1:2000
TIPO MAPPALE n° 1986/30

prop. DITTA STORTI LUIGI prop. DITTA MARTELLI DANZICO



VIA ANTONIO GRAMSCI

ORIENTAMENTO



SCALA DI 1:2000

PIANTERRENO

Dichiarazione di N.C.
Denuncia di variazione


Compilata dal GEOMETRA
(Titolo, cognome e nome)
TINGHI YARO

RISERVATO ALL'UFFICIO

n. 302 sub. B

04 AGO 1990

Firma *[Signature]*



Mod. 07 n. *[Handwritten]*
Firma *[Handwritten]*

Catasto dei Fabbricati - Situazione al 09/01/2017 - Comune di SAN MINIATO (1046) - < Foglio: 22 - Particella: 302 - Subalterno: 8 >
VIA ANTONIO GRAMSCI piano: T