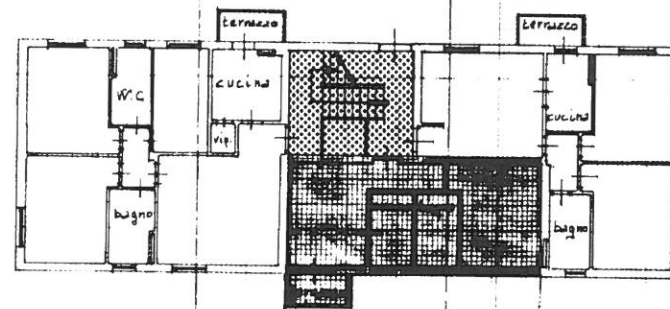


NUOVO CATASTO EDILIZIO URBANO

NUOVO CATASTO EDILIZIO URBANO

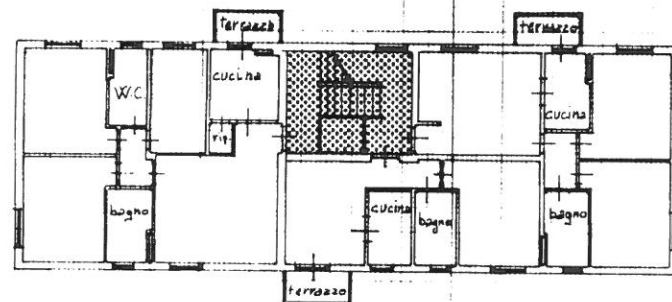
Catasto dei Fabbricati - Situazione al 1/1/1986 - Comune di MONTECATINI VAL DI CECINA (F458) - < Foglio: 37 Particella: 463 - Subalterno 3 >
 Planimetria dell'immobile situato nel Comune di MONTECATINI V.C. Via VIA SANTE ANTONIO PORAPOLARA 19
 Ditta ISTITUTO AUTONOMO CASE POPOLARI - per l'edificio - Comune di MONTECATINI V.C. - per l'area -
 Allegata alla dichiarazione presentata all'Ufficio Tecnico Erariale di PISA

(R. DECRETO-LEGGE 12 APRILE 1978 N. 682)
 Planimetria dell'immobile situato nel Comune di MONTECATINI V.C. Via
 Ditta ISTITUTO AUTONOMO CASE POPOLARI - per l'edificio - Comune di MONTECATINI V.C. - per l'area -
 Allegata alla dichiarazione presentata all'Ufficio Tecnico Erariale di PISA



Piano: Primo

H. = 2.70
2.70



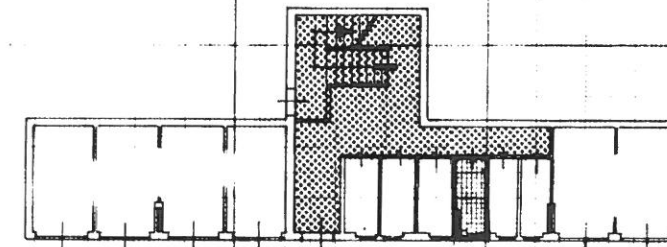
Piano: Secondo

H. = 2.70

ORIENTAMENTO



SCALA DI 1:200



PIANO: Seminterrato

H. = 2.40

ORIENTAMENTO



SCALA DI 1:200

PROPRIETA' Esclusiva



PROPRIETA' A comune



SPAZIO RISERVATO PER LE ANNOTAZIONI D'UFFICIO

Compilata dal Geom. Mario Ricci
(Titolo, nome e cognome del tecnico)

SPAZIO RISERVATO PER LE ANNOTAZIONI D'UFFICIO

Compilata dal Geom. Mario Ricci
(Titolo, nome e cognome del tecnico)