



MINISTERO DELLE FINANZE

DIREZIONE GENERALE DEL CATASTO E DEI SERVIZI TECNICI ERARIALI

NUOVO CATASTO EDILIZIO URBANO



(R. DECRETO-LEGGE 13 APRILE 1939, N. 652)

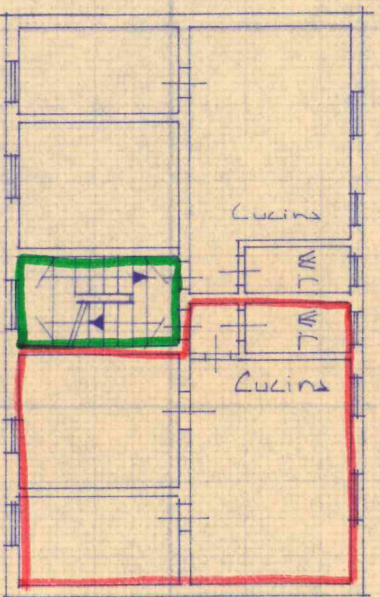
Planimetria dell'immobile situato nel Comune di S.M. VITO

Raz. STELLATO SP.

Ditta DEMANIO DELLO STASSO - (RAMOLAVORI PUBBLICI)

Allegata alla dichiarazione presentata all'Ufficio Tecnico Erariale di DISA

-  PROPRIETA' A COMUNE -
-  PROPRIETA' ESCLUSIVA -



Via XXV Aprile

364

PIANO SECONDO

Comune di S.M. VITO
Fraz. Ponte a Egola

Foglio 24 - Al. 1000

Piazza Stellato Spalletti

Strada Statale Tosco Romagnola

SCALA

ORIENT

Foglio ARMANDO

SPAZIO RISERVATO PER LE ANNOTAZIONI D'UFFICIO

Compilata dal Geom. Giam

(Titolo, nome e cognome)

Leancini